

KÉSZÜLJÖN PRECÍZIÓS GAZDÁLKODÁSSAL A SZEZONRA!



Folyamatos és időszakos felméréssel még időben bele tudunk avatkozni a fejlődési folyamatokba és **kiszűrni az egészségügyi problémákat, amikor mi még mindent zöldnek látunk!**

Készüljön az idényre **állapotfelmérési jegyzőkönyvvel**, amit akár **2-3 napon belül** kézhez is kaphat!

Ki fogja a felmérést végezni?

Juhász Ákos SkyZone Software


- Precíziós agrárgazdálkodási szakmérnök
- Mérnökinformatikus, térinformatika specializáció
- Hivatásos drónpilóta és oktató
- Létesítményenergetikai szakmérnök hallgató

Amennyiben gondolkozik, hogy saját gazdaságába is bevezetné a technológiát, de nincs aki válaszoljon a kérdéseire:

Akár egyszeri vagy időszakos felméréseket, terület bejárásokat és tanácsadásokat is vállalok személyesen!




SZOLGÁLTATÁSOK




Növényi kultúra elemzése

- > Növényegészségügyi vizsgálatok
 - » **heterogenitás vizsgálat, precíziós zóneterv**
 - » klorofill tartalom, növényi stressz detektálás
 - » nitrogén és vízstressz detektálás
- > Kijuttatási terv megalapozása
 - » importálható SHP file készítés
- > Hőtérkép készítése, fertőzések detektálása




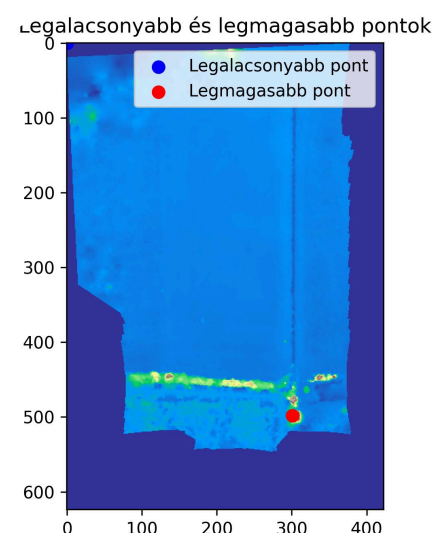
Károk detektálása

- > Gyomosodás vizsgálat, gyomtérkép készítés
- > Vadkár, viharkár felmérése
- > Mezei pocok kármérése és lyukak számolása
- > Vetési hiba ellenőrzése
- > Hozamkiesés kalkuláció



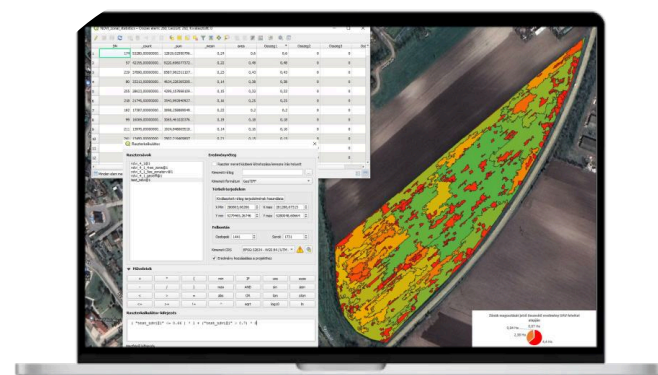
Talajtérkép készítés

- > Vetési térkép készítés (differenciált vetéshez)
- > Domborzatmodell vizsgálat
- > Szikesedés elemzés
- > Lejtés és talajelváltozás vizsgálat
- > Változó vízmegtartás ellenőrzése
- > Eróziós foltok keresése



Precíziós megoldások

- > Folyamatos rendelkezésre állás, időszerű mérések
- > Gazdaság adatainak kezelése digitálisan
- > Precíziós gépekbe betölthető térképek
- > Pályázati területmérések (AKG-AÖP)
- > Precíziós szakvélemény



INDÍTSUK SIKERESEN AZ IDÉNYT!

Keressen elérhetőségeink egyikén!

@ skyzonesoftware@gmail.com

+36 20 228 4499